

## Выписка из Единого государственного реестра недвижимости об объекте недвижимости

**Сведения о характеристиках объекта недвижимости**

На основании запроса от 16.02.2018 г., поступившего на рассмотрение 16.02.2018 г., сообщаем, что согласно записям Единого государственного реестра недвижимости:

<b>Земельный участок</b>			
(вид объекта недвижимости)			
Лист № ___ Раздела <b>1</b>	Всего листов раздела <b>1</b> : ___	Всего разделов: ___	Всего листов выписки: ___
<b>16.02.2018 № 99/2018/81227848</b>			
Кадастровый номер:		<b>63:01:0515002:904</b>	

Номер кадастрового квартала:	63:01:0515002
Дата присвоения кадастрового номера:	27.10.2014
Ранее присвоенный государственный учетный номер:	данные отсутствуют
Адрес:	установлено относительно ориентира, расположенного в границах участка. Почтовый адрес ориентира: Самарская область, город Самара, Ленинский район, в границах улиц Ленинской, Маяковского, Братьев Коростелевых, Ярмарочной (120 квартал)
Площадь:	4408 +/- 23 кв. м
Кадастровая стоимость, руб.:	49556940
Кадастровые номера расположенных в пределах земельного участка объектов недвижимости:	данные отсутствуют
Кадастровые номера объектов недвижимости, из которых образован объект недвижимости:	данные отсутствуют
Кадастровые номера образованных объектов недвижимости:	данные отсутствуют
Сведения о включении объекта недвижимости в состав предприятия как имущественного комплекса:	

Государственный регистратор		ФГИС ЕГРН
полное наименование должности	подпись	инициалы, фамилия

М.П.

## Выписка из Единого государственного реестра недвижимости об объекте недвижимости

**Сведения о характеристиках объекта недвижимости**

<b>Земельный участок</b>			
(вид объекта недвижимости)			
Лист № ___ Раздела <b>1</b>	Всего листов раздела <b>1</b> : ___	Всего разделов: ___	Всего листов выписки: ___
<b>16.02.2018 № 99/2018/81227848</b>			
Кадастровый номер:		<b>63:01:0515002:904</b>	

Категория земель:	Земли населённых пунктов
Виды разрешенного использования:	для строительства жилой застройки
Сведения о кадастровом инженере:	Шимина Лариса Владимировна №63-11-135, ООО "СамараГеострой"
Сведения о лесах, водных объектах и об иных природных объектах, расположенных в пределах земельного участка:	данные отсутствуют
Сведения о том, что земельный участок полностью или частично расположен в границах зоны с особыми условиями использования территории или территории объекта культурного наследия	данные отсутствуют
Сведения о том, что земельный участок расположен в границах особой экономической зоны, территории опережающего социально-экономического развития, зоны территориального развития в Российской Федерации, игровой зоны:	данные отсутствуют
Сведения о том, что земельный участок расположен в границах особо охраняемой природной территории, охотничьих угодий, лесничеств, лесопарков:	данные отсутствуют
Сведения о результатах проведения государственного земельного надзора:	данные отсутствуют
Сведения о расположении земельного участка в границах территории, в отношении которой утвержден проект межевания территории:	данные отсутствуют

Государственный регистратор		ФГИС ЕГРН
полное наименование должности	подпись	инициалы, фамилия

М.П.

## Выписка из Единого государственного реестра недвижимости об объекте недвижимости

## Сведения о характеристиках объекта недвижимости

<b>Земельный участок</b>			
(вид объекта недвижимости)			
Лист № ___ Раздела <b>1</b>	Всего листов раздела <b>1</b> : ___	Всего разделов: ___	Всего листов выписки: ___
<b>16.02.2018 № 99/2018/81227848</b>			
Кадастровый номер:		<b>63:01:0515002:904</b>	

Условный номер земельного участка:	данные отсутствуют
Сведения о принятии акта и (или) заключении договора, предусматривающих предоставление в соответствии с земельным законодательством исполнительным органом государственной власти или органом местного самоуправления находящегося в государственной или муниципальной собственности земельного участка для строительства наемного дома социального использования или наемного дома коммерческого использования:	данные отсутствуют
Сведения о том, что земельный участок или земельные участки образованы на основании решения об изъятии земельного участка и (или) расположенного на нем объекта недвижимости для государственных или муниципальных нужд:	данные отсутствуют
Сведения о том, что земельный участок образован из земель или земельного участка, государственная собственность на которые не разграничена:	данные отсутствуют
Сведения о наличии земельного спора о местоположении границ земельных участков:	данные отсутствуют
Статус записи об объекте недвижимости:	Сведения об объекте недвижимости имеют статус "актуальные"
Особые отметки:	Сведения о видах разрешенного использования имеют статус «Актуальные незасвидетельствованные». Право (ограничение права, обременение объекта недвижимости) зарегистрировано на данный объект недвижимости с видами разрешенного использования «Для иных видов жилой застройки».
Получатель выписки:	Фомина Мария Владимировна

Государственный регистратор		ФГИС ЕГРН
полное наименование должности	подпись	инициалы, фамилия

М.П.

Выписка из Единого государственного реестра недвижимости об объекте недвижимости  
Сведения о зарегистрированных правах

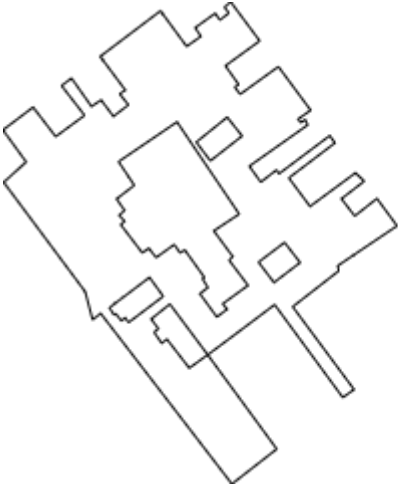
<b>Земельный участок</b>	
(вид объекта недвижимости)	
Лист № ___ Раздела <b>2</b>	Всего листов раздела <b>2</b> : ___
Всего разделов: ___	Всего листов выписки: ___
<b>16.02.2018 № 99/2018/81227848</b>	
Кадастровый номер:	<b>63:01:0515002:904</b>
1. Правообладатель (правообладатели):	1.1. Общество с ограниченной ответственностью "Трансгруз", ИНН: 6367651696
2. Вид, номер и дата государственной регистрации права:	2.1. Собственность, № 63-63/001-63/001/001/2015-6770/1 от 16.03.2015
3. Ограничение прав и обременение объекта недвижимости:	не зарегистрировано
4. Договоры участия в долевом строительстве:	данные отсутствуют
5. Заявленные в судебном порядке права требования:	данные отсутствуют
6. Сведения о возражении в отношении зарегистрированного права:	данные отсутствуют
7. Сведения о наличии решения об изъятии объекта недвижимости для государственных и муниципальных нужд:	данные отсутствуют
8. Сведения о невозможности государственной регистрации без личного участия правообладателя или его законного представителя:	
9. Правоприязания и сведения о наличии поступивших, но не рассмотренных заявлений о проведении государственной регистрации права (перехода, прекращения права), ограничения права или обременения объекта недвижимости, сделки в отношении объекта недвижимости:	данные отсутствуют
10. Сведения об осуществлении государственной регистрации сделки, права, ограничения права без необходимого в силу закона согласия третьего лица, органа:	данные отсутствуют
11. Сведения о невозможности государственной регистрации перехода, прекращения, ограничения права на земельный участок из земель сельскохозяйственного назначения:	

Государственный регистратор		ФГИС ЕГРН
полное наименование должности	подпись	инициалы, фамилия

М.П.

Выписка из Единого государственного реестра недвижимости об объекте недвижимости  
**Описание местоположения земельного участка**

<b>Земельный участок</b>			
(вид объекта недвижимости)			
Лист № ___ Раздела <b>3</b>	Всего листов раздела <b>3</b> : ___	Всего разделов: ___	Всего листов выписки: ___
<b>16.02.2018 № 99/2018/81227848</b>			
Кадастровый номер:		<b>63:01:0515002:904</b>	

План (чертеж, схема) земельного участка			
			
Масштаб 1: данные отсутствуют	Условные обозначения:		

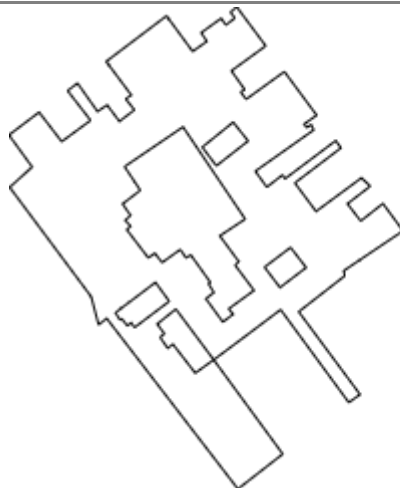
Государственный регистратор		ФГИС ЕГРН
полное наименование должности	подпись	инициалы, фамилия

М.П.

Выписка из Единого государственного реестра недвижимости об объекте недвижимости  
**Описание местоположения земельного участка**

<b>Земельный участок</b>			
(вид объекта недвижимости)			
Лист № ___ Раздела <b>3</b>	Всего листов раздела <b>3</b> : ___	Всего разделов: ___	Всего листов выписки: ___
<b>16.02.2018 № 99/2018/81227848</b>			
Кадастровый номер:		<b>63:01:0515002:904</b>	

План (чертеж, схема) земельного участка



Масштаб 1: данные отсутствуют	Условные обозначения:		
-------------------------------	-----------------------	--	--

Государственный регистратор		ФГИС ЕГРН
полное наименование должности	подпись	инициалы, фамилия

М.П.

Выписка из Единого государственного реестра недвижимости об объекте недвижимости  
**Описание местоположения земельного участка**

<b>Земельный участок</b>			
(вид объекта недвижимости)			
Лист № __ Раздела <b>3.1</b>	Всего листов раздела <b>3.1</b> : __	Всего разделов: __	Всего листов выписки: __
<b>16.02.2018 № 99/2018/81227848</b>			
Кадастровый номер:		<b>63:01:0515002:904</b>	

Описание местоположения границ земельного участка							
Номер п/п	Номер точки		Дирекционный угол	Горизонтальное проложение, м	Описание закрепления на местности	Кадастровые номера смежных участков	Сведения об адресах правообладателей смежных земельных участков
	начальная	конечная					
1	2	3	4	5	6	7	8
1	1	2	данные отсутствуют	данные отсутствуют	данные отсутствуют	данные отсутствуют	данные отсутствуют
2	1	2	данные отсутствуют	данные отсутствуют	данные отсутствуют	данные отсутствуют	данные отсутствуют
3	1	12	данные отсутствуют	данные отсутствуют	данные отсутствуют	данные отсутствуют	данные отсутствуют
4	2	3	данные отсутствуют	данные отсутствуют	данные отсутствуют	данные отсутствуют	данные отсутствуют
5	2	3	данные отсутствуют	данные отсутствуют	данные отсутствуют	данные отсутствуют	данные отсутствуют
6	3	4	данные отсутствуют	данные отсутствуют	данные отсутствуют	данные отсутствуют	данные отсутствуют
7	3	4	данные отсутствуют	данные отсутствуют	данные отсутствуют	данные отсутствуют	данные отсутствуют
8	4	5	данные отсутствуют	данные отсутствуют	данные отсутствуют	данные отсутствуют	данные отсутствуют
9	4	5	данные отсутствуют	данные отсутствуют	данные отсутствуют	данные отсутствуют	данные отсутствуют
10	4	1	данные отсутствуют	данные отсутствуют	данные отсутствуют	данные отсутствуют	данные отсутствуют
11	5	6	данные отсутствуют	данные отсутствуют	данные отсутствуют	данные отсутствуют	данные отсутствуют
12	5	6	данные отсутствуют	данные отсутствуют	данные отсутствуют	данные отсутствуют	данные отсутствуют
13	6	7	данные отсутствуют	данные отсутствуют	данные отсутствуют	данные отсутствуют	данные отсутствуют

14	6	7	данные отсутствуют	данные отсутствуют	данные отсутствуют	данные отсутствуют	данные отсутствуют
15	7	8	данные отсутствуют	данные отсутствуют	данные отсутствуют	данные отсутствуют	данные отсутствуют

Государственный регистратор		ФГИС ЕГРН
полное наименование должности	подпись	инициалы, фамилия

М.П.



Выписка из Единого государственного реестра недвижимости об объекте недвижимости  
**Описание местоположения земельного участка**

<b>Земельный участок</b>			
<small>(вид объекта недвижимости)</small>			
Лист № ___ Раздела <b>3.1</b>	Всего листов раздела <b>3.1</b> : ___	Всего разделов: ___	Всего листов выписки: ___
<b>16.02.2018 № 99/2018/81227848</b>			
Кадастровый номер:		<b>63:01:0515002:904</b>	

Описание местоположения границ земельного участка							
Номер п/п	Номер точки		Дирекционный угол	Горизонтальное проложение, м	Описание закрепления на местности	Кадастровые номера смежных участков	Сведения об адресах правообладателей смежных земельных участков
	начальная	конечная					
1	2	3	4	5	6	7	8
16	7	8	данные отсутствуют	данные отсутствуют	данные отсутствуют	данные отсутствуют	данные отсутствуют
17	8	9	данные отсутствуют	данные отсутствуют	данные отсутствуют	данные отсутствуют	данные отсутствуют
18	8	9	данные отсутствуют	данные отсутствуют	данные отсутствуют	данные отсутствуют	данные отсутствуют
19	9	10	данные отсутствуют	данные отсутствуют	данные отсутствуют	данные отсутствуют	данные отсутствуют
20	9	10	данные отсутствуют	данные отсутствуют	данные отсутствуют	данные отсутствуют	данные отсутствуют
21	10	11	данные отсутствуют	данные отсутствуют	данные отсутствуют	данные отсутствуют	данные отсутствуют
22	10	11	данные отсутствуют	данные отсутствуют	данные отсутствуют	данные отсутствуют	данные отсутствуют
23	11	12	данные отсутствуют	данные отсутствуют	данные отсутствуют	данные отсутствуют	данные отсутствуют
24	11	12	данные отсутствуют	данные отсутствуют	данные отсутствуют	данные отсутствуют	данные отсутствуют
25	12	13	данные отсутствуют	данные отсутствуют	данные отсутствуют	данные отсутствуют	данные отсутствуют
26	12	13	данные отсутствуют	данные отсутствуют	данные отсутствуют	данные отсутствуют	данные отсутствуют
27	13	14	данные отсутствуют	данные отсутствуют	данные отсутствуют	данные отсутствуют	данные отсутствуют
28	13	14	данные	данные	данные отсутствуют	данные отсутствуют	данные отсутствуют

			отсутствуют	отсутствуют			
29	14	15	данные отсутствуют	данные отсутствуют	данные отсутствуют	данные отсутствуют	данные отсутствуют
30	14	15	данные отсутствуют	данные отсутствуют	данные отсутствуют	данные отсутствуют	данные отсутствуют

Государственный регистратор			ФГИС ЕГРН
полное наименование должности		подпись	инициалы, фамилия

М.П.

Выписка из Единого государственного реестра недвижимости об объекте недвижимости  
**Описание местоположения земельного участка**

<b>Земельный участок</b>			
(вид объекта недвижимости)			
Лист № ___ Раздела <b>3.1</b>	Всего листов раздела <b>3.1</b> : ___	Всего разделов: ___	Всего листов выписки: ___
<b>16.02.2018 № 99/2018/81227848</b>			
Кадастровый номер:		<b>63:01:0515002:904</b>	

Описание местоположения границ земельного участка							
Номер п/п	Номер точки		Дирекционный угол	Горизонтальное проложение, м	Описание закрепления на местности	Кадастровые номера смежных участков	Сведения об адресах правообладателей смежных земельных участков
	начальная	конечная					
1	2	3	4	5	6	7	8
31	15	16	данные отсутствуют	данные отсутствуют	данные отсутствуют	данные отсутствуют	данные отсутствуют
32	15	16	данные отсутствуют	данные отсутствуют	данные отсутствуют	данные отсутствуют	данные отсутствуют
33	16	17	данные отсутствуют	данные отсутствуют	данные отсутствуют	данные отсутствуют	данные отсутствуют
34	16	17	данные отсутствуют	данные отсутствуют	данные отсутствуют	данные отсутствуют	данные отсутствуют
35	17	18	данные отсутствуют	данные отсутствуют	данные отсутствуют	данные отсутствуют	данные отсутствуют
36	17	18	данные отсутствуют	данные отсутствуют	данные отсутствуют	данные отсутствуют	данные отсутствуют
37	18	19	данные отсутствуют	данные отсутствуют	данные отсутствуют	данные отсутствуют	данные отсутствуют
38	18	19	данные отсутствуют	данные отсутствуют	данные отсутствуют	данные отсутствуют	данные отсутствуют
39	19	20	данные отсутствуют	данные отсутствуют	данные отсутствуют	данные отсутствуют	данные отсутствуют
40	19	20	данные отсутствуют	данные отсутствуют	данные отсутствуют	данные отсутствуют	данные отсутствуют
41	20	21	данные отсутствуют	данные отсутствуют	данные отсутствуют	данные отсутствуют	данные отсутствуют
42	20	21	данные отсутствуют	данные отсутствуют	данные отсутствуют	данные отсутствуют	данные отсутствуют
43	21	22	данные	данные	данные отсутствуют	данные отсутствуют	данные отсутствуют

			отсутствуют	отсутствуют			
44	21	22	данные отсутствуют	данные отсутствуют	данные отсутствуют	данные отсутствуют	данные отсутствуют
45	22	23	данные отсутствуют	данные отсутствуют	данные отсутствуют	данные отсутствуют	данные отсутствуют

Государственный регистратор		ФГИС ЕГРН
полное наименование должности	подпись	инициалы, фамилия

М.П.

Выписка из Единого государственного реестра недвижимости об объекте недвижимости  
**Описание местоположения земельного участка**

<b>Земельный участок</b>			
<small>(вид объекта недвижимости)</small>			
Лист № ___ Раздела <b>3.1</b>	Всего листов раздела <b>3.1</b> : ___	Всего разделов: ___	Всего листов выписки: ___
<b>16.02.2018 № 99/2018/81227848</b>			
Кадастровый номер:		<b>63:01:0515002:904</b>	

Описание местоположения границ земельного участка							
Номер п/п	Номер точки		Дирекционный угол	Горизонтальное проложение, м	Описание закрепления на местности	Кадастровые номера смежных участков	Сведения об адресах правообладателей смежных земельных участков
	начальная	конечная					
1	2	3	4	5	6	7	8
46	22	23	данные отсутствуют	данные отсутствуют	данные отсутствуют	данные отсутствуют	данные отсутствуют
47	23	24	данные отсутствуют	данные отсутствуют	данные отсутствуют	данные отсутствуют	данные отсутствуют
48	23	24	данные отсутствуют	данные отсутствуют	данные отсутствуют	данные отсутствуют	данные отсутствуют
49	24	25	данные отсутствуют	данные отсутствуют	данные отсутствуют	данные отсутствуют	данные отсутствуют
50	24	25	данные отсутствуют	данные отсутствуют	данные отсутствуют	данные отсутствуют	данные отсутствуют
51	25	26	данные отсутствуют	данные отсутствуют	данные отсутствуют	данные отсутствуют	данные отсутствуют
52	25	26	данные отсутствуют	данные отсутствуют	данные отсутствуют	данные отсутствуют	данные отсутствуют
53	26	27	данные отсутствуют	данные отсутствуют	данные отсутствуют	данные отсутствуют	данные отсутствуют
54	26	27	данные отсутствуют	данные отсутствуют	данные отсутствуют	данные отсутствуют	данные отсутствуют
55	27	28	данные отсутствуют	данные отсутствуют	данные отсутствуют	данные отсутствуют	данные отсутствуют
56	27	1	данные отсутствуют	данные отсутствуют	данные отсутствуют	данные отсутствуют	данные отсутствуют
57	28	29	данные отсутствуют	данные отсутствуют	данные отсутствуют	данные отсутствуют	данные отсутствуют
58	29	30	данные	данные	данные отсутствуют	данные отсутствуют	данные отсутствуют

			отсутствуют	отсутствуют			
59	30	31	данные отсутствуют	данные отсутствуют	данные отсутствуют	данные отсутствуют	данные отсутствуют
60	31	32	данные отсутствуют	данные отсутствуют	данные отсутствуют	данные отсутствуют	данные отсутствуют

Государственный регистратор		ФГИС ЕГРН
полное наименование должности	подпись	инициалы, фамилия

М.П.

Выписка из Единого государственного реестра недвижимости об объекте недвижимости  
**Описание местоположения земельного участка**

<b>Земельный участок</b>			
(вид объекта недвижимости)			
Лист № ___ Раздела <b>3.1</b>	Всего листов раздела <b>3.1</b> : ___	Всего разделов: ___	Всего листов выписки: ___
<b>16.02.2018 № 99/2018/81227848</b>			
Кадастровый номер:		<b>63:01:0515002:904</b>	

Описание местоположения границ земельного участка							
Номер п/п	Номер точки		Дирекционный угол	Горизонтальное проложение, м	Описание закрепления на местности	Кадастровые номера смежных участков	Сведения об адресах правообладателей смежных земельных участков
	начальная	конечная					
1	2	3	4	5	6	7	8
61	32	33	данные отсутствуют	данные отсутствуют	данные отсутствуют	данные отсутствуют	данные отсутствуют
62	33	34	данные отсутствуют	данные отсутствуют	данные отсутствуют	данные отсутствуют	данные отсутствуют
63	34	35	данные отсутствуют	данные отсутствуют	данные отсутствуют	данные отсутствуют	данные отсутствуют
64	35	36	данные отсутствуют	данные отсутствуют	данные отсутствуют	данные отсутствуют	данные отсутствуют
65	36	37	данные отсутствуют	данные отсутствуют	данные отсутствуют	данные отсутствуют	данные отсутствуют
66	37	38	данные отсутствуют	данные отсутствуют	данные отсутствуют	данные отсутствуют	данные отсутствуют
67	38	39	данные отсутствуют	данные отсутствуют	данные отсутствуют	данные отсутствуют	данные отсутствуют
68	39	40	данные отсутствуют	данные отсутствуют	данные отсутствуют	данные отсутствуют	данные отсутствуют
69	40	41	данные отсутствуют	данные отсутствуют	данные отсутствуют	данные отсутствуют	данные отсутствуют
70	41	42	данные отсутствуют	данные отсутствуют	данные отсутствуют	данные отсутствуют	данные отсутствуют
71	42	43	данные отсутствуют	данные отсутствуют	данные отсутствуют	данные отсутствуют	данные отсутствуют
72	43	44	данные отсутствуют	данные отсутствуют	данные отсутствуют	данные отсутствуют	данные отсутствуют
73	44	45	данные	данные	данные отсутствуют	данные отсутствуют	данные отсутствуют

			отсутствуют	отсутствуют			
74	45	46	данные отсутствуют	данные отсутствуют	данные отсутствуют	данные отсутствуют	данные отсутствуют
75	46	47	данные отсутствуют	данные отсутствуют	данные отсутствуют	данные отсутствуют	данные отсутствуют

Государственный регистратор		ФГИС ЕГРН
полное наименование должности	подпись	инициалы, фамилия

М.П.



Выписка из Единого государственного реестра недвижимости об объекте недвижимости  
**Описание местоположения земельного участка**

<b>Земельный участок</b>			
(вид объекта недвижимости)			
Лист № __ Раздела <b>3.1</b>	Всего листов раздела <b>3.1</b> : __	Всего разделов: __	Всего листов выписки: __
<b>16.02.2018 № 99/2018/81227848</b>			
Кадастровый номер:		<b>63:01:0515002:904</b>	

Описание местоположения границ земельного участка							
Номер п/п	Номер точки		Дирекционный угол	Горизонтальное проложение, м	Описание закрепления на местности	Кадастровые номера смежных участков	Сведения об адресах правообладателей смежных земельных участков
	начальная	конечная					
1	2	3	4	5	6	7	8
76	47	48	данные отсутствуют	данные отсутствуют	данные отсутствуют	данные отсутствуют	данные отсутствуют
77	48	49	данные отсутствуют	данные отсутствуют	данные отсутствуют	данные отсутствуют	данные отсутствуют
78	49	50	данные отсутствуют	данные отсутствуют	данные отсутствуют	данные отсутствуют	данные отсутствуют
79	50	51	данные отсутствуют	данные отсутствуют	данные отсутствуют	данные отсутствуют	данные отсутствуют
80	51	52	данные отсутствуют	данные отсутствуют	данные отсутствуют	данные отсутствуют	данные отсутствуют
81	52	53	данные отсутствуют	данные отсутствуют	данные отсутствуют	данные отсутствуют	данные отсутствуют
82	53	54	данные отсутствуют	данные отсутствуют	данные отсутствуют	данные отсутствуют	данные отсутствуют
83	54	55	данные отсутствуют	данные отсутствуют	данные отсутствуют	данные отсутствуют	данные отсутствуют
84	55	56	данные отсутствуют	данные отсутствуют	данные отсутствуют	данные отсутствуют	данные отсутствуют
85	56	57	данные отсутствуют	данные отсутствуют	данные отсутствуют	данные отсутствуют	данные отсутствуют
86	57	58	данные отсутствуют	данные отсутствуют	данные отсутствуют	данные отсутствуют	данные отсутствуют
87	58	59	данные отсутствуют	данные отсутствуют	данные отсутствуют	данные отсутствуют	данные отсутствуют
88	59	60	данные	данные	данные отсутствуют	данные отсутствуют	данные отсутствуют

			отсутствуют	отсутствуют			
89	60	61	данные отсутствуют	данные отсутствуют	данные отсутствуют	данные отсутствуют	данные отсутствуют
90	61	62	данные отсутствуют	данные отсутствуют	данные отсутствуют	данные отсутствуют	данные отсутствуют

Государственный регистратор		ФГИС ЕГРН
полное наименование должности	подпись	инициалы, фамилия

М.П.

Выписка из Единого государственного реестра недвижимости об объекте недвижимости  
**Описание местоположения земельного участка**

<b>Земельный участок</b>			
(вид объекта недвижимости)			
Лист № __ Раздела <b>3.1</b>	Всего листов раздела <b>3.1</b> : __	Всего разделов: __	Всего листов выписки: __
<b>16.02.2018 № 99/2018/81227848</b>			
Кадастровый номер:		<b>63:01:0515002:904</b>	

Описание местоположения границ земельного участка							
Номер п/п	Номер точки		Дирекционный угол	Горизонтальное проложение, м	Описание закрепления на местности	Кадастровые номера смежных участков	Сведения об адресах правообладателей смежных земельных участков
	начальная	конечная					
1	2	3	4	5	6	7	8
91	62	63	данные отсутствуют	данные отсутствуют	данные отсутствуют	данные отсутствуют	данные отсутствуют
92	63	64	данные отсутствуют	данные отсутствуют	данные отсутствуют	данные отсутствуют	данные отсутствуют
93	64	65	данные отсутствуют	данные отсутствуют	данные отсутствуют	данные отсутствуют	данные отсутствуют
94	65	66	данные отсутствуют	данные отсутствуют	данные отсутствуют	данные отсутствуют	данные отсутствуют
95	66	67	данные отсутствуют	данные отсутствуют	данные отсутствуют	данные отсутствуют	данные отсутствуют
96	67	68	данные отсутствуют	данные отсутствуют	данные отсутствуют	данные отсутствуют	данные отсутствуют
97	68	69	данные отсутствуют	данные отсутствуют	данные отсутствуют	данные отсутствуют	данные отсутствуют
98	69	70	данные отсутствуют	данные отсутствуют	данные отсутствуют	данные отсутствуют	данные отсутствуют
99	70	1	данные отсутствуют	данные отсутствуют	данные отсутствуют	данные отсутствуют	данные отсутствуют

Государственный регистратор		ФГИС ЕГРН
полное наименование должности	подпись	инициалы, фамилия

М.П.

Выписка из Единого государственного реестра недвижимости об объекте недвижимости  
**Описание местоположения земельного участка**

Раздел 3.2

<b>Земельный участок</b>			
(вид объекта недвижимости)			
Лист № <u>    </u> Раздела <b>3.2</b>	Всего листов раздела <b>3.2</b> : <u>    </u>	Всего разделов: <u>    </u>	Всего листов выписки: <u>    </u>
<b>16.02.2018 № 99/2018/81227848</b>			
Кадастровый номер:		<b>63:01:0515002:904</b>	

Сведения о характерных точках границы земельного участка				
Система координат				
Зона №				
Номер точки	Координаты		Описание закрепления на местности	Средняя квадратическая погрешность определения координат характерных точек границ земельного участка, м
	X	Y		
1	2	3	4	5
1	467.04	1121.17	данные отсутствуют	0.1
2	466.14	1121.88	данные отсутствуют	0.1
3	459.51	1127.05	данные отсутствуют	0.1
4	454.11	1119.68	данные отсутствуют	0.1
5	460.66	1114.63	данные отсутствуют	0.1
6	461.58	1113.93	данные отсутствуют	0.1
7	455.79	1106.25	данные отсутствуют	0.1
8	454.84	1106.93	данные отсутствуют	0.1
9	447.66	1112.16	данные отсутствуют	0.1
10	442.5	1106.43	данные отсутствуют	0.1
11	414.7	1127.2	данные отсутствуют	0.1
12	407.59	1129.07	данные отсутствуют	0.1
13	409.17	1131.16	данные отсутствуют	0.1
14	365.84	1164.58	данные отсутствуют	0.1
15	374.72	1176.01	данные отсутствуют	0.1

Государственный регистратор		ФГИС ЕГРН
полное наименование должности	подпись	инициалы, фамилия

М.П.

Выписка из Единого государственного реестра недвижимости об объекте недвижимости  
**Описание местоположения земельного участка**

<b>Земельный участок</b>			
(вид объекта недвижимости)			
Лист № ___ Раздела <b>3.2</b>	Всего листов раздела <b>3.2</b> : ___	Всего разделов: ___	Всего листов выписки: ___
<b>16.02.2018 № 99/2018/81227848</b>			
Кадастровый номер:		<b>63:01:0515002:904</b>	

Сведения о характерных точках границы земельного участка				
Система координат				
Зона №				
Номер точки	Координаты		Описание закрепления на местности	Средняя квадратическая погрешность определения координат характерных точек границ земельного участка, м
	X	Y		
1	2	3	4	5
16	398.66	1158.42	данные отсутствуют	0.1
17	404.26	1165.95	данные отсутствуют	0.1
18	411.41	1175.47	данные отсутствуют	0.1
19	387.81	1192.84	данные отсутствуют	0.1
20	389.85	1195.71	данные отсутствуют	0.1
21	410.88	1180.07	данные отсутствуют	0.1
22	419.96	1191.77	данные отсутствуют	0.1
23	421.28	1191.54	данные отсутствуют	0.1
24	424.06	1195.66	данные отсутствуют	0.1
25	431.43	1206.67	данные отсутствуют	0.1
26	438.37	1201.54	данные отсутствуют	0.1
27	433.93	1195.88	данные отсутствуют	0.1
28	438.31	1192.49	данные отсутствуют	0.1
29	442.75	1198.27	данные отсутствуют	0.1
30	443.07	1198.01	данные отсутствуют	0.1

Государственный регистратор		ФГИС ЕГРН
полное наименование должности	подпись	инициалы, фамилия

М.П.

Выписка из Единого государственного реестра недвижимости об объекте недвижимости  
**Описание местоположения земельного участка**

<b>Земельный участок</b>			
(вид объекта недвижимости)			
Лист № ___ Раздела <b>3.2</b>	Всего листов раздела <b>3.2</b> : ___	Всего разделов: ___	Всего листов выписки: ___
<b>16.02.2018 № 99/2018/81227848</b>			
Кадастровый номер:		<b>63:01:0515002:904</b>	

Сведения о характерных точках границы земельного участка				
Система координат				
Зона №				
Номер точки	Координаты		Описание закрепления на местности	Средняя квадратическая погрешность определения координат характерных точек границ земельного участка, м
	X	Y		
1	2	3	4	5
31	444.88	1196.06	данные отсутствуют	0.1
32	436.37	1184.49	данные отсутствуют	0.1
33	443.6	1179.09	данные отсутствуют	0.1
34	452.51	1190.85	данные отсутствуют	0.1
35	454.34	1189.5	данные отсутствуют	0.1
36	444.66	1176.57	данные отсутствуют	0.1
37	445.64	1175.95	данные отсутствуют	0.1
38	442.54	1171.94	данные отсутствуют	0.1
39	446.59	1169.02	данные отсутствуют	0.1
40	457.08	1183.91	данные отсутствуют	0.1
41	458.39	1183.25	данные отсутствуют	0.1
42	457.66	1182.08	данные отсутствуют	0.1
43	458.57	1181.46	данные отсутствуют	0.1
44	460.81	1184.65	данные отсутствуют	0.1
45	471.89	1176.42	данные отсутствуют	0.1

Государственный регистратор		ФГИС ЕГРН
полное наименование должности	подпись	инициалы, фамилия

М.П.

Выписка из Единого государственного реестра недвижимости об объекте недвижимости  
**Описание местоположения земельного участка**

<b>Земельный участок</b>			
(вид объекта недвижимости)			
Лист № ___ Раздела <b>3.2</b>	Всего листов раздела <b>3.2</b> : ___	Всего разделов: ___	Всего листов выписки: ___
<b>16.02.2018 № 99/2018/81227848</b>			
Кадастровый номер:		<b>63:01:0515002:904</b>	

Сведения о характерных точках границы земельного участка				
Система координат				
Зона №				
Номер точки	Координаты		Описание закрепления на местности	Средняя квадратическая погрешность определения координат характерных точек границ земельного участка, м
	X	Y		
1	2	3	4	5
46	464.87	1166.68	данные отсутствуют	0.1
47	466.7	1165.3	данные отсутствуют	0.1
48	467.32	1166.32	данные отсутствуют	0.1
49	472.1	1162.92	данные отсутствуют	0.1
50	478.43	1171.67	данные отсутствуют	0.1
51	488.32	1164.29	данные отсутствуют	0.1
52	486.99	1162.67	данные отсутствуют	0.1
53	485.53	1163.84	данные отсутствуют	0.1
54	483.74	1161.54	данные отсутствуют	0.1
55	485.42	1160.3	данные отсутствуют	0.1
56	481.77	1155.22	данные отсутствуют	0.1
57	479.58	1156.68	данные отсутствуют	0.1
58	477.03	1153.04	данные отсутствуют	0.1
59	485.16	1147.05	данные отсутствуют	0.1
60	486.06	1146.39	данные отсутствуют	0.1

Государственный регистратор		ФГИС ЕГРН
полное наименование должности	подпись	инициалы, фамилия

М.П.

Выписка из Единого государственного реестра недвижимости об объекте недвижимости  
**Описание местоположения земельного участка**

<b>Земельный участок</b>			
(вид объекта недвижимости)			
Лист № ___ Раздела <b>3.2</b>	Всего листов раздела <b>3.2</b> : ___	Всего разделов: ___	Всего листов выписки: ___
<b>16.02.2018 № 99/2018/81227848</b>			
Кадастровый номер:		<b>63:01:0515002:904</b>	

Сведения о характерных точках границы земельного участка				
Система координат				
Зона №				
Номер точки	Координаты		Описание закрепления на местности	Средняя квадратическая погрешность определения координат характерных точек границ земельного участка, м
	X	Y		
1	2	3	4	5
61	474.47	1131.02	данные отсутствуют	0.1
62	473.56	1131.7	данные отсутствуют	0.1
63	465.93	1137.42	данные отсутствуют	0.1
64	464.95	1135.99	данные отсутствуют	0.1
65	462.17	1138.22	данные отсутствуют	0.1
66	459.25	1134.39	данные отсутствуют	0.1
67	463.41	1131.25	данные отсутствуют	0.1
68	461.77	1128.8	данные отсутствуют	0.1
69	468.02	1124.37	данные отсутствуют	0.1
70	468.95	1123.71	данные отсутствуют	0.1
71	411.56	1148.77	данные отсутствуют	0.1
72	398.67	1158.41	данные отсутствуют	0.1
73	395.29	1153.72	данные отсутствуют	0.1
74	402.61	1148.03	данные отсутствуют	0.1
75	401.64	1146.68	данные отсутствуют	0.1

Государственный регистратор		ФГИС ЕГРН
полное наименование должности	подпись	инициалы, фамилия

М.П.



Выписка из Единого государственного реестра недвижимости об объекте недвижимости  
**Описание местоположения земельного участка**

<b>Земельный участок</b>			
(вид объекта недвижимости)			
Лист № ___ Раздела <b>3.2</b>	Всего листов раздела <b>3.2</b> : ___	Всего разделов: ___	Всего листов выписки: ___
<b>16.02.2018 № 99/2018/81227848</b>			
Кадастровый номер:		<b>63:01:0515002:904</b>	

Сведения о характерных точках границы земельного участка				
Система координат				
Зона №				
Номер точки	Координаты		Описание закрепления на местности	Средняя квадратическая погрешность определения координат характерных точек границ земельного участка, м
	X	Y		
1	2	3	4	5
76	404.38	1144.75	данные отсутствуют	0.1
77	405.29	1145.84	данные отсутствуют	0.1
78	407.76	1144.02	данные отсутствуют	0.1
79	418.34	1143.58	данные отсутствуют	0.1
80	413.53	1147.09	данные отсутствуют	0.1
81	406.88	1138.25	данные отсутствуют	0.1
82	408.06	1137.39	данные отсутствуют	0.1
83	407.34	1136.39	данные отсутствуют	0.1
84	409.12	1134.97	данные отсутствуют	0.1
85	408.76	1134.57	данные отсутствуют	0.1
86	410.58	1133.4	данные отсутствуют	0.1
87	411.68	1134.71	данные отсутствуют	0.1
88	413.16	1136.72	данные отсутствуют	0.1
89	447.74	1135.7	данные отсутствуют	0.1
90	457.84	1150.59	данные отсутствуют	0.1

Государственный регистратор		ФГИС ЕГРН
полное наименование должности	подпись	инициалы, фамилия

М.П.

Выписка из Единого государственного реестра недвижимости об объекте недвижимости  
**Описание местоположения земельного участка**

<b>Земельный участок</b>			
(вид объекта недвижимости)			
Лист № ___ Раздела <b>3.2</b>	Всего листов раздела <b>3.2</b> : ___	Всего разделов: ___	Всего листов выписки: ___
<b>16.02.2018 № 99/2018/81227848</b>			
Кадастровый номер:		<b>63:01:0515002:904</b>	

Сведения о характерных точках границы земельного участка				
Система координат				
Зона №				
Номер точки	Координаты		Описание закрепления на местности	Средняя квадратическая погрешность определения координат характерных точек границ земельного участка, м
	X	Y		
1	2	3	4	5
91	434.42	1166.44	данные отсутствуют	0.1
92	430.16	1159.97	данные отсутствуют	0.1
93	423.6	1164.82	данные отсутствуют	0.1
94	422.73	1163.85	данные отсутствуют	0.1
95	416.3	1168.69	данные отсутствуют	0.1
96	411.62	1162.23	данные отсутствуют	0.1
97	410.24	1163.36	данные отсутствуют	0.1
98	408.27	1160.74	данные отсутствуют	0.1
99	414.18	1156.43	данные отсутствуют	0.1
100	415.79	1158.47	данные отсутствуют	0.1
101	417.95	1157.09	данные отсутствуют	0.1
102	418.34	1157.57	данные отсутствуют	0.1
103	425.31	1152.57	данные отсутствуют	0.1
104	424.55	1151.37	данные отсутствуют	0.1
105	426.68	1149.9	данные отсутствуют	0.1

Государственный регистратор		ФГИС ЕГРН
полное наименование должности	подпись	инициалы, фамилия

М.П.

Выписка из Единого государственного реестра недвижимости об объекте недвижимости  
**Описание местоположения земельного участка**

<b>Земельный участок</b>			
(вид объекта недвижимости)			
Лист № ___ Раздела <b>3.2</b>	Всего листов раздела <b>3.2</b> : ___	Всего разделов: ___	Всего листов выписки: ___
<b>16.02.2018 № 99/2018/81227848</b>			
Кадастровый номер:		<b>63:01:0515002:904</b>	

Сведения о характерных точках границы земельного участка				
Система координат				
Зона №				
Номер точки	Координаты		Описание закрепления на местности	Средняя квадратическая погрешность определения координат характерных точек границ земельного участка, м
	X	Y		
1	2	3	4	5
106	423.38	1145.26	данные отсутствуют	0.1
107	425.75	1143.4	данные отсутствуют	0.1
108	424.55	1141.76	данные отсутствуют	0.1
109	431.7	1136.28	данные отсутствуют	0.1
110	432.65	1137.23	данные отсутствуют	0.1
111	434.11	1135.85	данные отсутствуют	0.1
112	435.35	1137.23	данные отсутствуют	0.1
113	438.27	1135.19	данные отсутствуют	0.1
114	441.73	1139.71	данные отсутствуют	0.1
115	443.79	1138.34	данные отсутствуют	0.1
116	422.21	1171.36	данные отсутствуют	0.1
117	427.21	1178	данные отсутствуют	0.1
118	422.1	1181.97	данные отсутствуют	0.1
119	417.03	1175.3	данные отсутствуют	0.1
120	452.7	1155.5	данные отсутствуют	0.1

Государственный регистратор		ФГИС ЕГРН
полное наименование должности	подпись	инициалы, фамилия

М.П.

Выписка из Единого государственного реестра недвижимости об объекте недвижимости  
**Описание местоположения земельного участка**

<b>Земельный участок</b>			
(вид объекта недвижимости)			
Лист № __ Раздела <b>3.2</b>	Всего листов раздела <b>3.2</b> : __	Всего разделов: __	Всего листов выписки: __
<b>16.02.2018 № 99/2018/81227848</b>			
Кадастровый номер:		<b>63:01:0515002:904</b>	

Сведения о характерных точках границы земельного участка				
Система координат				
Зона №				
Номер точки	Координаты		Описание закрепления на местности	Средняя квадратическая погрешность определения координат характерных точек границ земельного участка, м
	X	Y		
1	2	3	4	5
121	459.04	1163.38	данные отсутствуют	0.1
122	454.27	1167.19	данные отсутствуют	0.1
123	447.95	1159.09	данные отсутствуют	0.1

Государственный регистратор		ФГИС ЕГРН
полное наименование должности	подпись	инициалы, фамилия

М.П.

Выписка из Единого государственного реестра недвижимости об объекте недвижимости  
Сведения о частях земельного участка

<b>Земельный участок</b>			
<small>(вид объекта недвижимости)</small>			
Лист № ___ Раздела <b>4</b>	Всего листов раздела <b>4</b> : ___	Всего разделов: ___	Всего листов выписки: ___
<b>16.02.2018 № 99/2018/81227848</b>			
Кадастровый номер:		<b>63:01:0515002:904</b>	

План (чертеж, схема) части земельного участка	Учетный номер части: <b>63:01:0515002:904/1</b>
Масштаб 1: данные отсутствуют	Условные обозначения:

Государственный регистратор		ФГИС ЕГРН
полное наименование должности	подпись	инициалы, фамилия

М.П.

Выписка из Единого государственного реестра недвижимости об объекте недвижимости  
Сведения о частях земельного участка

<b>Земельный участок</b>			
<small>(вид объекта недвижимости)</small>			
Лист № __ Раздела <b>4</b>	Всего листов раздела <b>4</b> : __	Всего разделов: __	Всего листов выписки: __
<b>16.02.2018 № 99/2018/81227848</b>			
Кадастровый номер:		<b>63:01:0515002:904</b>	

План (чертеж, схема) части земельного участка	Учетный номер части: <b>63:01:0515002:904/2</b>
	
Масштаб 1: данные отсутствуют	Условные обозначения:

Государственный регистратор		ФГИС ЕГРН
полное наименование должности	подпись	инициалы, фамилия

М.П.

Выписка из Единого государственного реестра недвижимости об объекте недвижимости  
Сведения о частях земельного участка

<b>Земельный участок</b>			
<small>(вид объекта недвижимости)</small>			
Лист № __ Раздела <b>4</b>	Всего листов раздела <b>4</b> : __	Всего разделов: __	Всего листов выписки: __
<b>16.02.2018 № 99/2018/81227848</b>			
Кадастровый номер:		<b>63:01:0515002:904</b>	

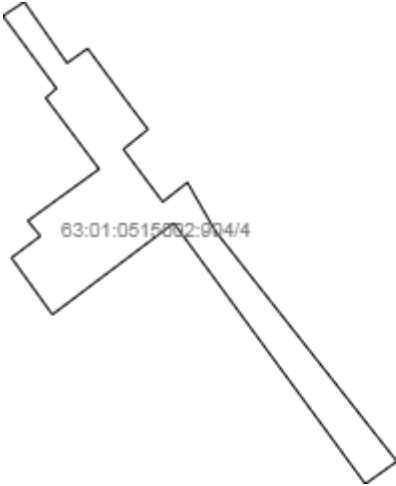
План (чертеж, схема) части земельного участка	Учетный номер части: <b>63:01:0515002:904/3</b>
	
Масштаб 1: данные отсутствуют	Условные обозначения:

Государственный регистратор		ФГИС ЕГРН
полное наименование должности	подпись	инициалы, фамилия

М.П.

Выписка из Единого государственного реестра недвижимости об объекте недвижимости  
**Сведения о частях земельного участка**

<b>Земельный участок</b>			
<small>(вид объекта недвижимости)</small>			
Лист № __ Раздела <b>4</b>	Всего листов раздела <b>4</b> : __	Всего разделов: __	Всего листов выписки: __
<b>16.02.2018 № 99/2018/81227848</b>			
Кадастровый номер:		<b>63:01:0515002:904</b>	

План (чертеж, схема) части земельного участка	Учетный номер части: <b>63:01:0515002:904/4</b>
	
Масштаб 1: данные отсутствуют	Условные обозначения:

Государственный регистратор		ФГИС ЕГРН
полное наименование должности	подпись	инициалы, фамилия

М.П.



Выписка из Единого государственного реестра недвижимости об объекте недвижимости  
Сведения о частях земельного участка

<b>Земельный участок</b>			
<small>(вид объекта недвижимости)</small>			
Лист № __ Раздела <b>4</b>	Всего листов раздела <b>4</b> : __	Всего разделов: __	Всего листов выписки: __
<b>16.02.2018 № 99/2018/81227848</b>			
Кадастровый номер:		<b>63:01:0515002:904</b>	

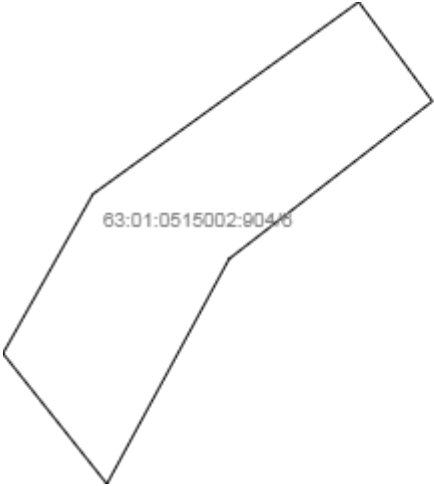
План (чертеж, схема) части земельного участка	Учетный номер части: <b>63:01:0515002:904/5</b>
	
Масштаб 1: данные отсутствуют	Условные обозначения:

Государственный регистратор		ФГИС ЕГРН
полное наименование должности	подпись	инициалы, фамилия

М.П.

Выписка из Единого государственного реестра недвижимости об объекте недвижимости  
Сведения о частях земельного участка

<b>Земельный участок</b>			
<small>(вид объекта недвижимости)</small>			
Лист № __ Раздела <b>4</b>	Всего листов раздела <b>4</b> : __	Всего разделов: __	Всего листов выписки: __
<b>16.02.2018 № 99/2018/81227848</b>			
Кадастровый номер:		<b>63:01:0515002:904</b>	

План (чертеж, схема) части земельного участка	Учетный номер части: <b>63:01:0515002:904/6</b>
	
Масштаб 1: данные отсутствуют	Условные обозначения:

Государственный регистратор		ФГИС ЕГРН
полное наименование должности	подпись	инициалы, фамилия

М.П.

Выписка из Единого государственного реестра недвижимости об объекте недвижимости  
Сведения о частях земельного участка

<b>Земельный участок</b>			
(вид объекта недвижимости)			
Лист № __ Раздела <b>4.1</b>	Всего листов раздела <b>4.1</b> : __	Всего разделов: __	Всего листов выписки: __
<b>16.02.2018 № 99/2018/81227848</b>			
Кадастровый номер:		<b>63:01:0515002:904</b>	

Учетный номер части	Площадь (м <sup>2</sup> )	Содержание ограничения в использовании или ограничения права на объект недвижимости или обременения объекта недвижимости
1	2	3
1	36	Иные ограничения (обременения) прав, Временные. Дата истечения срока действия временного характера - 28.10.2019
2	134	Иные ограничения (обременения) прав, Временные. Дата истечения срока действия временного характера - 28.03.2022
3	302	Иные ограничения (обременения) прав, Временные. Дата истечения срока действия временного характера - 28.03.2022
4	269	Иные ограничения (обременения) прав, Временные. Дата истечения срока действия временного характера - 28.03.2022
5	270	Иные ограничения (обременения) прав, Временные. Дата истечения срока действия временного характера - 28.03.2022
6	95	Иные ограничения (обременения) прав, Временные. Дата истечения срока действия временного характера - 28.03.2022

Государственный регистратор		ФГИС ЕГРН
полное наименование должности	подпись	инициалы, фамилия

М.П.

Выписка из Единого государственного реестра недвижимости об объекте недвижимости  
Сведения о частях земельного участка

<b>Земельный участок</b>				
<small>(вид объекта недвижимости)</small>				
Лист № ___ Раздела <b>4.2</b>		Всего листов раздела <b>4.2</b> : ___		Всего разделов: ___
Всего листов выписки: ___				
<b>16.02.2018 № 99/2018/81227848</b>				
Кадастровый номер:			<b>63:01:0515002:904</b>	
Сведения о характерных точках границы части (частей) земельного участка				
Учетный номер части: 1				
Система координат: СК кадастрового района				
Зона №				
Номер точки	Координаты, м		Описание закрепления на местности	Средняя квадратическая погрешность определения координат характерных точек границы части земельного участка, м
	X	Y		
1	2	3	4	5
1	467.04	1121.17	данные отсутствуют	0.1
1	467.04	1121.17	данные отсутствуют	0.1
2	466.14	1121.88	данные отсутствуют	0.1
5	460.66	1114.63	данные отсутствуют	0.1
6	461.58	1113.93	данные отсутствуют	0.1
6	461.58	1113.93	данные отсутствуют	0.1
7	455.79	1106.25	данные отсутствуют	0.1
8	454.84	1106.93	данные отсутствуют	0.1
59	485.16	1147.05	данные отсутствуют	0.1
60	486.06	1146.39	данные отсутствуют	0.1
61	474.47	1131.02	данные отсутствуют	0.1
61	474.47	1131.02	данные отсутствуют	0.1
62	473.56	1131.7	данные отсутствуют	0.1
69	468.02	1124.37	данные отсутствуют	0.1
70	468.95	1123.71	данные отсутствуют	0.1

Государственный регистратор		ФГИС ЕГРН
полное наименование должности	подпись	инициалы, фамилия

М.П.

Выписка из Единого государственного реестра недвижимости об объекте недвижимости  
Сведения о частях земельного участка

<b>Земельный участок</b>				
(вид объекта недвижимости)				
Лист № ___ Раздела <b>4.2</b>		Всего листов раздела <b>4.2</b> : ___		Всего разделов: ___
Всего листов выписки: ___				
<b>16.02.2018 № 99/2018/81227848</b>				
Кадастровый номер:			<b>63:01:0515002:904</b>	
Сведения о характерных точках границы части (частей) земельного участка				
Учетный номер части: 2				
Система координат: СК кадастрового района				
Зона №				
Номер точки	Координаты, м		Описание закрепления на местности	Средняя квадратическая погрешность определения координат характерных точек границы части земельного участка, м
	X	Y		
1	2	3	4	5
22	419.96	1191.77	данные отсутствуют	0.1
23	421.28	1191.54	данные отсутствуют	0.1
26	438.37	1201.54	данные отсутствуют	0.1
27	433.93	1195.88	данные отсутствуют	0.1
118	422.1	1181.97	данные отсутствуют	0.1
124	427.01	1188.1	данные отсутствуют	0.1
124	427.01	1188.1	данные отсутствуют	0.1
125	418.77	1177.59	данные отсутствуют	0.1
126	415.35	1180.55	данные отсутствуют	0.1
127	419.69	1185.7	данные отсутствуют	0.1
128	417.6	1187.46	данные отсутствуют	0.1
129	420.55	1191.28	данные отсутствуют	0.1
130	423.59	1189.52	данные отсутствуют	0.1
131	427.09	1193.53	данные отсутствуют	0.1
132	435.58	1203.61	данные отсутствуют	0.1
Государственный регистратор			ФГИС ЕГРН	
полное наименование должности			подпись	
			инициалы, фамилия	

М.П.

Выписка из Единого государственного реестра недвижимости об объекте недвижимости  
Сведения о частях земельного участка

<b>Земельный участок</b>				
(вид объекта недвижимости)				
Лист № ___ Раздела <b>4.2</b>		Всего листов раздела <b>4.2</b> : ___		Всего разделов: ___
Всего листов выписки: ___				
<b>16.02.2018 № 99/2018/81227848</b>				
Кадастровый номер:			<b>63:01:0515002:904</b>	
Сведения о характерных точках границы части (частей) земельного участка				
Учетный номер части: 3				
Система координат: СК кадастрового района				
Зона №				
Номер точки	Координаты, м		Описание закрепления на местности	Средняя квадратическая погрешность определения координат характерных точек границы части земельного участка, м
	X	Y		
1	2	3	4	5
13	409.17	1131.16	данные отсутствуют	0.1
71	411.56	1148.77	данные отсутствуют	0.1
73	395.29	1153.72	данные отсутствуют	0.1
74	402.61	1148.03	данные отсутствуют	0.1
75	401.64	1146.68	данные отсутствуют	0.1
76	404.38	1144.75	данные отсутствуют	0.1
77	405.29	1145.84	данные отсутствуют	0.1
78	407.76	1144.02	данные отсутствуют	0.1
80	413.53	1147.09	данные отсутствуют	0.1
81	406.88	1138.25	данные отсутствуют	0.1
82	408.06	1137.39	данные отсутствуют	0.1
83	407.34	1136.39	данные отсутствуют	0.1
84	409.12	1134.97	данные отсутствуют	0.1
85	408.76	1134.57	данные отсутствуют	0.1
86	410.58	1133.4	данные отсутствуют	0.1
86	410.58	1133.4	данные отсутствуют	0.1
Государственный регистратор			ФГИС ЕГРН	
полное наименование должности			подпись	
			инициалы, фамилия	

М.П.

Выписка из Единого государственного реестра недвижимости об объекте недвижимости  
**Сведения о частях земельного участка**

<b>Земельный участок</b>			
<small>(вид объекта недвижимости)</small>			
Лист № ___ Раздела <b>4.2</b>	Всего листов раздела <b>4.2:</b> ___	Всего разделов: ___	Всего листов выписки: ___
<b>16.02.2018 № 99/2018/81227848</b>			
Кадастровый номер:		<b>63:01:0515002:904</b>	

Номер точки	Координаты, м		Описание закрепления на местности	Средняя квадратическая погрешность определения координат характерных точек границы части земельного участка, м
	X	Y		
1	2	3	4	5
133	399.52	1138.62	данные отсутствуют	0.1
134	402.29	1142.94	данные отсутствуют	0.1
135	397.88	1146.42	данные отсутствуют	0.1
136	394.73	1142.5	данные отсутствуют	0.1
137	387.03	1148.79	данные отсутствуют	0.1
138	391.4	1154.07	данные отсутствуют	0.1
139	388.56	1156.35	данные отсутствуют	0.1
140	370.02	1169.96	данные отсутствуют	0.1
141	372.15	1172.7	данные отсутствуют	0.1
142	396.32	1155.15	данные отсутствуют	0.1
143	407.92	1139.64	данные отсутствуют	0.1

Государственный регистратор		ФГИС ЕГРН
полное наименование должности	подпись	инициалы, фамилия

М.П.

Выписка из Единого государственного реестра недвижимости об объекте недвижимости  
Сведения о частях земельного участка

<b>Земельный участок</b>				
<small>(вид объекта недвижимости)</small>				
Лист № ___ Раздела <b>4.2</b>		Всего листов раздела <b>4.2</b> : ___		Всего разделов: ___
Всего листов выписки: ___				
<b>16.02.2018 № 99/2018/81227848</b>				
Кадастровый номер:			<b>63:01:0515002:904</b>	
Сведения о характерных точках границы части (частей) земельного участка				
Учетный номер части: 4				
Система координат: СК кадастрового района				
Зона №				
Номер точки	Координаты, м		Описание закрепления на местности	Средняя квадратическая погрешность определения координат характерных точек границы части земельного участка, м
	X	Y		
1	2	3	4	5
17	404.26	1165.95	данные отсутствуют	0.1
18	411.41	1175.47	данные отсутствуют	0.1
19	387.81	1192.84	данные отсутствуют	0.1
20	389.85	1195.71	данные отсутствуют	0.1
92	430.16	1159.97	данные отсутствуют	0.1
92	430.16	1159.97	данные отсутствуют	0.1
93	423.6	1164.82	данные отсутствуют	0.1
94	422.73	1163.85	данные отсутствуют	0.1
95	416.3	1168.69	данные отсутствуют	0.1
96	411.62	1162.23	данные отсутствуют	0.1
97	410.24	1163.36	данные отсутствуют	0.1
98	408.27	1160.74	данные отсутствуют	0.1
116	422.21	1171.36	данные отсутствуют	0.1
144	403.14	1164.45	данные отсутствуют	0.1
145	410.72	1179.21	данные отсутствуют	0.1
146	415.09	1176.7	данные отсутствуют	0.1
Государственный регистратор			ФГИС ЕГРН	
полное наименование должности			подпись	
			инициалы, фамилия	

М.П.



## Выписка из Единого государственного реестра недвижимости об объекте недвижимости

**Сведения о частях земельного участка**

<b>Земельный участок</b>			
(вид объекта недвижимости)			
Лист № __ Раздела <b>4.2</b>	Всего листов раздела <b>4.2</b> : __	Всего разделов: __	Всего листов выписки: __
<b>16.02.2018 № 99/2018/81227848</b>			
Кадастровый номер:		<b>63:01:0515002:904</b>	

Номер точки	Координаты, м		Описание закрепления на местности	Средняя квадратическая погрешность определения координат характерных точек границы части земельного участка, м
	X	Y		
1	2	3	4	5
147	413.33	1174.46	данные отсутствуют	0.1
148	418.09	1170.89	данные отсутствуют	0.1
149	419.89	1173.12	данные отсутствуют	0.1
150	427.21	1167.65	данные отсутствуют	0.1
151	425.89	1165.78	данные отсутствуют	0.1
152	431.42	1161.89	данные отсутствуют	0.1

Государственный регистратор		ФГИС ЕГРН
полное наименование должности	подпись	инициалы, фамилия

М.П.

Выписка из Единого государственного реестра недвижимости об объекте недвижимости  
Сведения о частях земельного участка

<b>Земельный участок</b>				
<small>(вид объекта недвижимости)</small>				
Лист № ___ Раздела <b>4.2</b>		Всего листов раздела <b>4.2</b> : ___		Всего разделов: ___
Всего листов выписки: ___				
<b>16.02.2018 № 99/2018/81227848</b>				
Кадастровый номер:			<b>63:01:0515002:904</b>	
Сведения о характерных точках границы части (частей) земельного участка				
Учетный номер части: 5				
Система координат: СК кадастрового района				
Зона №				
Номер точки	Координаты, м		Описание закрепления на местности	Средняя квадратическая погрешность определения координат характерных точек границы части земельного участка, м
	X	Y		
1	2	3	4	5
106	423.38	1145.26	данные отсутствуют	0.1
107	425.75	1143.4	данные отсутствуют	0.1
108	424.55	1141.76	данные отсутствуют	0.1
109	431.7	1136.28	данные отсутствуют	0.1
110	432.65	1137.23	данные отсутствуют	0.1
111	434.11	1135.85	данные отсутствуют	0.1
112	435.35	1137.23	данные отсутствуют	0.1
113	438.27	1135.19	данные отсутствуют	0.1
153	457.5	1108.6	данные отсутствуют	0.1
153	457.5	1108.6	данные отсутствуют	0.1
154	435	1125.5	данные отсутствуют	0.1
155	430.2	1129.1	данные отсутствуют	0.1
156	431.7	1131.2	данные отсутствуют	0.1
157	426.76	1134.8	данные отсутствуют	0.1
158	425.28	1132.8	данные отсутствуют	0.1
159	418	1137.89	данные отсутствуют	0.1
Государственный регистратор			ФГИС ЕГРН	
полное наименование должности			подпись	
			инициалы, фамилия	

М.П.

## Выписка из Единого государственного реестра недвижимости об объекте недвижимости

**Сведения о частях земельного участка**

<b>Земельный участок</b>			
(вид объекта недвижимости)			
Лист № __ Раздела <b>4.2</b>	Всего листов раздела <b>4.2</b> : __	Всего разделов: __	Всего листов выписки: __
<b>16.02.2018 № 99/2018/81227848</b>			
Кадастровый номер:		<b>63:01:0515002:904</b>	

Номер точки	Координаты, м		Описание закрепления на местности	Средняя квадратическая погрешность определения координат характерных точек границы части земельного участка, м
	X	Y		
1	2	3	4	5
160	442.45	1132.26	данные отсутствуют	0.1
161	441.2	1130.65	данные отсутствуют	0.1
162	442.39	1128.04	данные отсутствуют	0.1
163	440.67	1125.17	данные отсутствуют	0.1
164	459.52	1111.28	данные отсутствуют	0.1

Государственный регистратор		ФГИС ЕГРН
полное наименование должности	подпись	инициалы, фамилия

М.П.

Выписка из Единого государственного реестра недвижимости об объекте недвижимости  
Сведения о частях земельного участка

<b>Земельный участок</b>			
<small>(вид объекта недвижимости)</small>			
Лист № __ Раздела <b>4.2</b>	Всего листов раздела <b>4.2</b> : __	Всего разделов: __	Всего листов выписки: __
<b>16.02.2018 № 99/2018/81227848</b>			
Кадастровый номер:		<b>63:01:0515002:904</b>	

Сведения о характерных точках границы части (частей) земельного участка				
Учетный номер части: 6				
Система координат: СК кадастрового района				
Зона №				
Номер точки	Координаты, м		Описание закрепления на местности	Средняя квадратическая погрешность определения координат характерных точек границы части земельного участка, м
	X	Y		
1	2	3	4	5
45	471.89	1176.42	данные отсутствуют	0.1
46	464.87	1166.68	данные отсутствуют	0.1
46	464.87	1166.68	данные отсутствуют	0.1
121	459.04	1163.38	данные отсутствуют	0.1
122	454.27	1167.19	данные отсутствуют	0.1
165	462.5	1171.67	данные отсутствуют	0.1
166	468.26	1179.12	данные отсутствуют	0.1

Государственный регистратор		ФГИС ЕГРН
полное наименование должности	подпись	инициалы, фамилия

М.П.